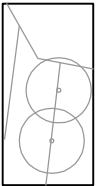
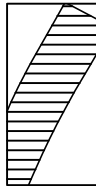
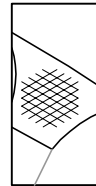
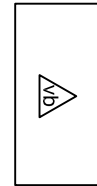
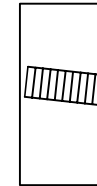
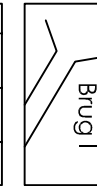
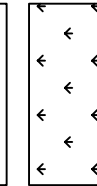
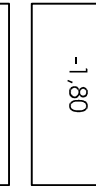
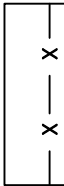




LEGENDA

-  bestaande infrastructuur
-  verwijderen ruw gras van bestaande halfverharding
-  te verwijderen asfaltverharding
-  te verwijderen verkeersbord
-  te verwijderen vlinder
-  te verwijderen brug inclusief brugnummer
-  frezen terrein
-  bestaande hoogte in meters t.o.v. N.A.P.
-  werkgrens



alle hoogten in meters t.o.v. N.A.P.

Wijz.		Onschrijving	Datum	Geï.	Gec.
1					
2					
3					

Opdrachtgever: Groengebied Amstelland		Datum:		Geï.	Gec.
Projectomschrijving: Aanleg wandelpad en brug Elsenhove		Schiedt:			
Tekeningomschrijving: Optimitekening		Formaat:		A2	
		Tekenaar:		OG	
		Blad van bladen:		1 van 1	
		Project:		13012	
		Tekst:		OPT1	
		Status:		DEFINITIEF	
ADRESBURD R.I.E.T		Burg, v.d. Wellesstraat 80		Postbus 167	
RUIMTELIJKE INRICHTING EN TECHNIEK		3980 CD Bunnik		Tel: (030) 557 05 36	
				Fax: (030) 557 37 47	
				E-mail: info@adviesburo.nl	

